





Hahn-und-Henne-Bänke  
am Eckwald-Pavillon



Panoramausblick „Höllhaken“



## WO SIE GUT EINKEHREN KÖNNEN



### BERGBAUERNHOF

Im Berg 1  
Tel.: 07837-849  
Ruhetag:  
Montag und Dienstag




### VOGT AUF MÜHLSTEIN

Mühlstein 1  
Tel.: 07838-9559410  
Geöffnet ab 11.00 Uhr  
Ruhetag:  
Montag und Dienstag



### OBERBUREHOF BESENWIRTSCHAFT

Hinterhambach 11  
Tel.: 07835-549830  
Geöffnet: Mai bis Juni und  
August bis Anfang Oktober  
Ruhetag: Montag



### KUHHORNHOPF-HÜTTE

An Sonn- und Feiertagen  
geöffnet  
August geschlossen

## BITTE BEACHTEN SIE:

**WEITERE PARKMÖGLICHKEIT AM SPORTPLATZ  
UNTERHARMERSBACH.**

**MONTAGS UND DIENSTAGS IST RUCKSACKVESPER-TAG!**

Es gibt keine Einkehrmöglichkeit außer zu den  
Öffnungszeiten der Besenwirtschaft Oberburehof!

## ZELLER STÄDTLE

Heimelige Gässchen und  
lauschige Winkel, Straßen-  
cafes und Geschäfte, Fach-  
werk- und Jugendstilhäuser:  
Im kleinen Altstadt kern des  
Zeller Städtles lässt es sich  
gemütlich bummeln. Sehenswert ist der Kanzleiplatz mit  
dem über 700 Jahre alten Storchenturm, dem Wahrzeichen  
von Zell am Harmersbach.



## ZELLER KERAMIK

Die Zeller Keramik Manufak-  
tur zählt zu den traditions-  
reichsten Handwerksbetrie-  
ben im Schwarzwald. Bis  
heute sind ländliche Motive  
und fröhliche Farben, handgefertigte und größtenteils  
handbemalte Ware das Markenzeichen des Geschirrs.  
Weltbekannt wurde das Dekor Hahn und Henne, das seit  
über 110 Jahren produziert wird. Auch die „Bänke“ auf der  
Genießerpfad-Runde wurden von den Keramikmalerinnen  
liebevoll mit diesem Motiv gestaltet.



Tourist Info Zell am Harmersbach  
Hauptstr. 19 | 77736 Zell a.H.  
07835-636947  
tourist-info@zell.de  
www.zell.de



Zeller Keramik  
Werksverkauf & Museale Ausstellung  
Hauptstr. 48 | 77736 Zell a.H.  
07835/4265902  
info@zeller-keramik.de  
www.zeller-keramik.de

Wir sind Partner und Förderer  
des Naturparks:



## WEGE IN EINE NACHHALTIGE ZUKUNFT



Der Naturpark Schwarzwald Mitte/Nord ist ein Paradies  
für alle, die den Schwarzwald aktiv und naturverträglich  
erleben möchten.

Ziel des Naturparks ist es, die schöne und intakte Schwarzwaldland-  
schaft zu erhalten. Gleichzeitig entwickelt er die Region nachhaltig  
weiter und unterstützt Projekte, die zum Ausgleich zwischen Natur-  
schutz und Erholung führen. Viele weitere Erlebnisangebote finden  
Sie unter: [www.naturparkschwarzwald.de](http://www.naturparkschwarzwald.de)

Der Premiumweg und Schwarzwälder Genießerpfad „Hahn-und-  
Henne-Runde“ wurde von der Stadt Zell am Harmersbach entwi-  
ckelt und umgesetzt. Die Zeller Keramik unterstützte das Projekt. Bei  
der Beschilderung half der Hauptverband des Schwarzwaldvereins.

Gestaltung: G-Grafik Werbeagentur  
Fotos: Jozsef Borsi



Dieses Projekt wurde gefördert durch den Naturpark Schwarzwald Mitte/Nord  
mit Mitteln des Landes Baden-Württemberg, der Lotterie Glücksspirale und der  
Europäischen Union (ELER).

# HAHN-UND-HENNE- RUNDE



## ZELLER PREMIUMWEG





„Uf de Weid“ beim Mülstein



Beim „Moschtbänkle“

## HAHN-UND-HENNE-RUNDE IN ZELL AM HARMERSBACH

Wer kennt sie nicht, die leuchtend grün-gelben Tassen, Teller oder Eierbecher mit Schwarzwald-Hahn und Schwarzwald-Henne? Nun begleitet das berühmte Hühnerpaar der Zeller Keramik Manufaktur Wanderer auch auf der rund 14 Kilometer langen Runde durch die Ferienlandschaft Mittlerer Schwarzwald Gengenbach-Harmersbachtal. An den schönsten Aussichten verlocken Bänke und Rastplätze im Hahn-und-Henne-Look zum Ausruhen.

Auf diesem Genießerpfad zeigt sich eine Landschaft wie aus dem Bilderbuch: Inmitten von Obstbaumwiesen, Feldern und Weiden liegen stattliche Bauernhöfe, die waldigen Bergkuppen scheinen zum Greifen nah.

## ÜBER HOCHFLÄCHEN UND DURCH WÄLDER BERGAUF

**START** ist beim **WANDERPARKPLATZ SCHWARZER ADLER 1** in Zell-Unterharmersbach. Von dort geht's entlang an Bach und Wiese zur **WASSERTRETSTELLE/GRILLPLATZ HINTERHAMBACH 2**. Ein Waldtrampelpfad führt auf die Höhe, vorbei an Obstbaumwiesen erreicht man den ersten Logenplatz, das **JÄGERECKLE 3** mit Blick auf das Harmersbachtal.

Nach 3 km gelangt man zum grandiosen Aussichtspunkt **HÖLLHAKEN 4** mit Picknickplätzen. Über das Hofgut Sodlach geht es durch lichten Wald bis Reutegut. Oder man wählt bei Sodlach die Variante mit Einkehr in die Vesperstube **BERGBAUERNHOF 5**. Nach Reutegut geht's über Täschenwasen zur Hochfläche am **HALDENECK 6**. Kurz darauf erreicht man die über 100 Jahre alte historische Vesperstube „**VOGT AUF MÜHLSTEIN**“ **7**. Gut 9 km sind geschafft.

## MIT TALBLICK GEMÜTLICH BERGAB

Wiesenlandschaften umgeben den Vogtshof am Mülstein, einladend ist das Mostbänkle unter einer uralten Eiche. Vor der Schutzhütte **HEUGRABENECK 8** führt ein kurzes Wegestück bis zur nächsten Abzweigung bergauf. Wanderer, die noch fit und durstig sind machen einen kleinen Abstecher zur Kuhhornkopf-Hütte. Sie ist an Sonn- und Feiertagen geöffnet. Durch die Wälder geht es hinab zum Wanderastplatz oberhalb der Besenwirtschaft **OBERBUREHOF 9**. Zum Abschluss lässt sich vom **ECKWALD-PAVILLON 10** noch einmal ein herrlicher Ausblick über das idyllische Harmersbachtal genießen.



### LEGENDE

- 1 – 10** Stationen (siehe Wegbeschreibung)
- Gastronomie
- Aussicht
- Hansjakobweg
- Variante (mit Einkehr Bergbauernhof)
- Abstecher Kuhhornkopfhütte

### DATEN

Länge: 13,9 km  
Anstieg: 443 m  
Abstieg: 443 m

Schwierigkeitsgrad:  
Mittel

empfohlene  
Laufrichtung

### HÖHENPROFIL

